






《甘孜州康定市康定金鑫矿业旅游股份有限公司竹林 金矿矿山地质环境保护与土地复垦方案》 评审意见

2019年4月4日，受四川省自然资源厅委托，四川省国土空间生态修复与地质灾害防治研究院组织有关专家对康定金鑫矿业旅游股份有限公司提交、四川华地勘探股份有限公司编制的《甘孜州康定市康定金鑫矿业旅游股份有限公司竹林金矿矿山地质环境保护与土地复垦方案》（以下简称方案）进行了评审，专家组认真听取了申请人汇报，审阅了《方案》和相关附件，经质询和讨论，形成如下评审意见：

1. 报告格式基本符合《矿山地质环境保护与土地复垦方案编制指南》的要求。
2. 调查范围、评估基本符合《指南》确定的要求。
3. 该矿为开采矿山，矿山基本情况介绍符合要求。
4. 矿山地质环境影响与土地损毁评估基本合理。
5. 落实了土地复垦工程措施及经费预算；已按照《四川省财政厅四川省自然资源厅四川省环境保护厅关于取消矿山地质环境治理恢复保证金建立矿山地质环境治理恢复基金有关事项的通知》（川财规〔2018〕8号）文件要求，落实了矿山地质环境预防和修复治理及矿山地质环境监测等相关措施及经费预算。相关工程措施、经费预算和工作部署基

《甘孜州康定市康定金鑫矿业旅游股份有限公司竹林金矿
 矿山地质环境保护与土地复垦方案》评审专家组名单

| 序号 | 姓名 | 工作单位 | 职称/职务 | 签名 |
|----|-----|--------------------|-------|---|
| 1 | 罗永康 | 成都市地质环境监测站 | 高工 |  |
| 2 | 钟成全 | 四川省地质矿产勘查开发局 402 队 | 高级工程师 |  |
| 3 | 张新培 | 四川大学建筑与环境学院 | 教授 |  |
| 4 | 蒲波 | 四川省农业农村厅 | 研究员 |  |
| 5 | 王莉 | 四川省地质调查院 | 高级工程师 |  |